

Instrukcja użytkownika aplikacji Zgłoś suszę rolniczą

Dotyczy kampanii 2023, wersja dokumentu: 1.0

Wprowadzenie

Aplikacja Susza jest dostępna w każdym momencie, jednak dane zamkniętych kampanii są archiwalne - możesz je tylko przeglądać. Logujesz się zawsze do konkretnej kampanii Suszy - jeśli aktualnie jest otwarta kampania, to ona widnieje domyślnie w combo wyboru kampanii. Jeśli jesteś właścicielem więcej niż jednego gospodarstwa, dodasz kolejne wnioski per gospodarstwo.

Zmiany w stosunku do kampanii 2022:

1. Nie można anulować wysyłki wniosku
2. Usunięcie sekcji wniosku Informacje o szkodach na stawach rybnych oraz Informacje o szkodach na uprawach trwałych
3. Załączanie dokumentów poświadczających dodatkowe koszty poniesione na produkcji zwierzęcej

1. WYBÓR KAMPANII

- a. Po uruchomieniu aplikacji do wyboru będziesz miał kampanię w ramach której chcesz się zalogować. W polu „Wybierz rok” wskaż rok, który Cię interesuje i kliknij przycisk „Potwierdź i przejdź do logowania”.

UWAGA! Pamiętaj, że kampania na rok 2022 jest zamknięta. Możesz zobaczyć swoje wnioski, ale nie możesz ich zmienić ani dodać nowych.

Zgłoś szkodę rolniczą

Uwaga: wniosek powinien być złożony i podpisany podpisem zaufanym przez tę samą osobę, która składała dla gospodarstwa wniosek o płatności bezpośrednie w 2023 roku

Wybierz rok

2023

2020

2021

2022

2023

POTWIERDŹ I PRZEJDŹ DO LOGOWANIA

2. LOGOWANIE

- a. Do aplikacji możesz zalogować się za pomocą **Profilu Zaufanego**.
3. zrzut ekranu komputera z widocznym panelem „login gov” i zaznaczonym przyciskiem „profil zaufany”.

Login

Use eID of your country

Wybierz sposób logowania


Bezpieczny i darmowy dostęp do usług publicznych

Profil Zaufany

Bezpłatne narzędzie, dzięki któremu załatwisz sprawy urzędowe online i podpiszesz dokumenty elektronicznie.

e-dowód

Dowód osobisty z warstwą elektroniczną. Użyj aplikacji mobilnej albo czytnika podłączonego do komputera.



- a. Jeżeli posiadasz Profil Zaufany, to powinieneś wprowadzić **login i hasło** i użyć przycisku **ZALOGUJ SIĘ** lub wybrać **logowanie za pomocą banku lub innego dostawcy**.

4. zrzut ekranu komputera z widocznym panelem „login gov” i zaznaczonym przyciskiem ”zaloguj się”. Po prawej stronie jako alternatywa logowania widoczne są ikonki banków.

Login

Profil Zaufany

Zaloguj się za pomocą nazwy użytkownika lub adresu e-mail

Nazwa użytkownika lub adres e-mail

Nie pamiętam nazwy użytkownika

Hasło

Nie pamiętam hasła

ZALOGUJ SIĘ


Nie masz Profilu Zaufanego?

Twój bank lub dostawca nie udostępnia logowania?

ZAŁÓŻ PROFIL

Zaloguj się przy pomocy banku lub innego dostawcy

LUB



- a. Jeżeli nie posiadasz Profilu Zaufanego, to powinieneś wybrać opcję „**ZAŁÓŻ PROFIL**”.

Login 

Profil Zaufany

Zaloguj się za pomocą nazwy użytkownika lub adresu e-mail


Nazwa użytkownika lub adres e-mail

[Nie pamiętam nazwy użytkownika](#)

Hasło

[Nie pamiętam hasła](#)**ZALOGUJ SIĘ****Nie masz Profilu Zaufanego?**

Twój bank lub dostawca nie udostępnia logowania?

ZAŁOŻ PROFIL**Zaloguj się przy pomocy banku lub innego dostawcy****5. INFORMACJE O WNIOSKODAWCY**

- a. Na ekranie pojawi się Twoje imię, nazwisko oraz numer PESEL zaczytane z Profilu Zaufanego.
- b. Do uzupełnienia pozostaną pola dotyczące danych kontaktowych:
 - **Numer telefonu** (nie wymagane)
 - **Adres e-mail** (wymagane)oraz oznaczenie **zgody na przetwarzanie danych osobowych** (wymagane).
- c. Po uzupełnieniu wymaganych danych (oznaczanych symbolem *) przycisk **ZATWIERDŹ** będzie aktywny i po jego naciśnięciu będziesz mógł przejść do kolejnego ekranu.

Zgłoś szkodę rolniczą

Informacje o wnioskodawcy

Uzupełnij i potwierdź dane

① * Pola obowiązkowe

Dane osobowe

Wnioskodawca

Jan Kowalski

Numer PESEL

000000000

Numer telefonu

Podaj swój numer telefonu

Adres e-mail*

Podaj swój e-mail

*Niniejszym, w celu sporządzenia protokołu oszacowania wysokości i zakresu szkód, wyrażam zgodę na przetwarzanie podanych przeze mnie danych osobowych, wyszczególnionych w punktach 1 do 6 niniejszego wniosku, zgodnie z przepisami rozporządzenia Parlamentu Europejskiego i Rady (UE) 2016/679 z 27.04.2016 r. w sprawie ochrony osób fizycznych w związku z przetwarzaniem danych osobowych i w sprawie swobodnego przepływu takich danych oraz uchylenia dyrektywy 95/46/WE (Dz. Urz. UE L 119) - ogólne rozporządzenie o ochronie danych (Dz. Urz. UE L 119 z 04.05.2016, str. 1 oraz Dz. Urz. UE L 127 z 23.05.2018, str. 2).

Jestem świadomy/a, że podanie danych jest dobrowolne, ale niezbędne do realizacji celu wskazanego w ich treści.

Administratorem danych osobowych jest Minister Cyfryzacji, mający siedzibę w Warszawie (00-060) przy ul. Królewskiej 27. Inspektorem ochrony danych, wyznaczonym przez Ministra Cyfryzacji można się skontaktować pod adresem email: iod@mc.gov.pl

ZATWIERDŹ

6. IMPORTOWANIE DANYCH

- a. W tym miejscu będziesz logował się do eWniosek Plus oraz IRZ Plus w celu pobrania listy zgłoszonych przez Ciebie upraw oraz liczby zarejestrowanych zwierząt.
- b. W celu zalogowania się wprowadź **login i hasło** – te same, których używasz do logowania do eWniosek Plus oraz oznacz zgody na pobranie tych danych.
- c. Proces pobierania danych rozpocznie się po wciśnięciu przez Ciebie przycisku **ZALOGUJ I POBIERZ DANE**.

Zgłoś szkodę rolniczą 2023

[< Zarządzanie gospodarstwami](#)

Importowanie danych

Uwaga: Tylko posiadacz gospodarstwa może zgłosić szkodę rolniczą. Wniosek zostanie rozpatrzony, jeśli będzie potwierdzony podpisem zaufanym posiadacza.



Zaimportuj dane z eWniosek Plus

Wpisz dane dostępowe do eWniosekPlus, abyśmy mogli pobrać informacje o Twoich działkach rolnych, które wskazałeś we wniosku o dopłatę obszarową.

* Pola obowiązkowe

Login*

Hasło*

Nie pamiętam hasła

* Wyrażam zgodę na pobranie z Portalu IRZplus zgłoszonych przeze mnie danych dotyczących liczby zwierząt z gatunku bydło, owce, kozy i świnie w celu sporządzenia informacji z oszacowania wysokości i zakresu szkód.

ZALOGUJ I POBIERZ DANE

[Wykaz Ośrodków Doradztwa Rolniczego](#) [Kontakt](#) [Polityka cookies](#) [Klauzula RODO](#)

 gov.pl

Strony dostępne w domenie www.gov.pl mogą zawierać adresy skrzynek mailowych. Użytkownik korzystający z odnośnika będącego adresem e-mail zgadza się na przetwarzanie jego danych (adres e-mail oraz dobrowolnie podanych danych w wiadomości) w celu przesłania odpowiedzi na przesłane pytania. Szczegóły przetwarzania danych przez każdą z jednostek znajdują się w ich politykach przetwarzania danych osobowych.

 Wszystkie treści publikowane w serwisie są udostępniane na licencji [Creative Commons Uznanie Autorstwa 3.0 Polska](#), o ile nie jest to stwierdzone inaczej.

- d. Jeżeli logowanie i pobranie danych przebiegnie prawidłowo, na ekranie pokaże Ci się komunikat o sukcesie. Możesz wówczas wcisnąć przycisk **DALEJ** i rozpocząć wypełnianie wniosku.

Zgłoś szkodę rolniczą

Importowanie danych

Importowanie danych z eWniosekPlus



Sukces

Importowanie danych powiodło się

DALEJ

- e. Jeżeli logowanie i pobranie danych nie uda się, to na ekranie pokaże Ci się komunikat z informacją o niepowodzeniu oraz przycisk **POWRÓT**, dzięki któremu będziesz mógł poprawić dane i spróbować ponownie się zalogować.

Zgłoś szkodę rolniczą 2023

[< Zarządzanie gospodarstwami](#)

Importowanie danych

Importowanie danych z eWniosekPlus



Niepowodzenie

Ktoś inny rozpoczął już wnioskowanie dla tego gospodarstwa

POWRÓT

7. INFORMACJE O GOSPODARSTWIE

- a. Na ekranie zostaną wyświetlone **dwie sekcje**:
- w sekcji **Dane producenta rolnego** będzie widoczny **numer identyfikacyjny producenta rolnego**, pod którym musisz wskazać, czy składasz wniosek jako **osoba fizyczna** czy prowadzisz gospodarstwo jako **osoba prawna, spółka cywilna lub jednostka organizacyjna nieposiadająca osobowości prawnej**.
 - Jeżeli wybierzesz opcję **osoba fizyczna**, to w polach imię i nazwisko producenta rolnego oraz PESEL pojawią się dane zaczytane z Profilu Zaufanego.

Zgłoś szkodę rolniczą

Informacje o gospodarstwie

ⓘ * Pola obowiązkowe

Dane producenta rolnego

Numer identyfikacyjny producenta rolnego

000000000

Osoba fizyczna

Osoba prawna, spółka cywilna lub jednostka organizacyjna nieposiadająca osobowości prawnej

Imię i nazwisko producenta rolnego

Jan Kowalski

Nr PESEL

0000000000

- Jeżeli wybierzesz opcję **osoba prawna, spółka cywilna lub jednostka organizacyjna nieposiadająca osobowości prawnej**, to samodzielnie musisz wpisać **nazwę producenta rolnego** oraz **NIP**.

Zgłoś szkodę rolniczą

Informacje o gospodarstwie

ⓘ * Pola obowiązkowe

Dane producenta rolnego

Numer identyfikacyjny producenta rolnego

000000000

Osoba fizyczna

Osoba prawna, spółka cywilna lub jednostka organizacyjna nieposiadająca osobowości prawnej

Nazwa producenta rolnego*

NIP*

- W sekcji **Siedziba gospodarstwa rolnego** musisz (niezależnie od wyboru w sekcji Dane producenta rolnego) wprowadzić adres siedziby swojego gospodarstwa. Do uzupełnienia będą wymagane pola:
 - Województwo – do wyboru z listy

- Powiat – do wyboru z listy
 - Gmina – do wyboru z listy
 - Miejscowość – do wpisania
 - Ulica – do wpisania
 - Numer – do wpisania
 - Kod pocztowy – do wpisania
 - Poczta – do wpisania
- Po uzupełnieniu wymaganych danych (oznaczanych symbolem *) przycisk **ZATWIERDŹ** będzie aktywny i po jego naciśnięciu możesz przejść do kolejnego ekranu.

Siedziba gospodarstwa rolnego

Województwo*

Województwo ▼

Powiat*

wybierz ▼

Gmina*

wybierz ▼

Miejscowość*

Ulica

Numer*

Kod pocztowy*

Poczta*

ZATWIERDŹ

8. WNIOSEK O OSZACOWANIE SZKÓD W WYNIKU SUSZY W GOSPODARSTWIE ROLNYM

a. Na ekranie zostanie wyświetlona na górze część informacyjna:

- **Wnioskodawca:**

- Imię i nazwisko lub nazwa producenta rolnego
- Numer telefonu
- Adres e-mail
- Edytuj dane wnioskodawcy – tutaj możesz zaktualizować dane kontaktowe

- **Numer identyfikacyjny producenta rolnego:**

- Miasto i województwo, gdzie położone jest gospodarstwo
- Edytuj dane gospodarstwa – tutaj możesz zmienić typ podmiotu, w imieniu którego składasz wniosek (osoba fizyczna/osoba prawna) i edytować adres siedziby gospodarstwa.

b. W dalszej części ekranu znajdziesz sekcje ponumerowane od 1 do 4 - są to tematyczne obszary do uzupełnienia w ramach wypełniania wniosku. Każdy z nich

opisany będzie oddzielnie w dalszej części instrukcji; poniżej krótkie informacje na ich temat:

- **1. Informacje o uprawach i szkodach w wyniku suszy** – jeżeli posiadasz działki lub uprawy, to w tej sekcji będziesz uzupełniał ich szczegółowe informacje i oznaczał, które tereny są dotknięte suszą (wymagane, jeżeli w eWniosek Plus masz zgłoszone uprawy).
- **2. Informacje o produkcji zwierzęcej** – w tej sekcji deklarujesz, czy posiadasz produkcję zwierzęcą i jeżeli tak, to będziesz wprowadzał szczegółowe informacje o niej (wymagane).
- **3. Informacje o ubezpieczeniu** - w tej sekcji deklarujesz, czy w dniu wystąpienia szkód Twoje gospodarstwo było ubezpieczone i jeżeli tak, to dołączasz odpowiednią dokumentację (wymagane).
- **4. Podgląd i wysyłka wniosku** - w tej sekcji możesz podejrzeć swój wniosek (wszystkie podane do tej pory informacje) oraz pobrać plik PDF z jego zawartością. Jest to ostatni krok, który pozwoli Ci podpisać i wysłać wniosek.

Zgłoś szkodę rolniczą 2023

[← Zarządzanie gospodarstwami](#)

Wnioskodawca
VANČO YAMBORAK
tel. 0048000000000 jan.kowalski@test.mc.gov.pl
[Edytuj dane wnioskodawcy](#)

Numer identyfikacyjny producenta rolnego
Z2
[Edytuj dane gospodarstwa](#)

Wypełnienie wniosku

1	Informacje o uprawach i szkodach w wyniku suszy
TWOJE DZIAŁKI I UPRAWY (ZARZĄDZAJ)	
2	Informacje o produkcji zwierzęcej
DODAJ INFORMACJE	
3	Informacje o ubezpieczeniu
DODAJ INFORMACJE	


i Uwaga: Jeżeli masz straty w uprawach trwałych, w celu oszacowania szkód zgłoś je do wojewody właściwego ze względu na miejsce wystąpienia szkód

Podgląd i wysyłka wniosku

Pamiętaj, że po wysyłce wniosku nie będziesz miał możliwości wprowadzenia zmian, ani dodania kolejnych szkód jeśli wystąpią w tym roku.

[PRZEJDŹ DO PODSUMOWANIA WNIOSKU](#)

1. Informacje o uprawach i szkodach w wyniku suszy

- a. W tej sekcji pojawi się lista działek/upraw, jaką zgłosiłeś w eWniosek Plus. Zgodnie z instrukcją na górze ekranu – działki z symbolem  wymagają **wyodrębnienia** – rozpisania na szczegółowe grupy upraw.

UWAGA – wszystkie działki muszą być wyodrębnione do 100% powierzchni – zarówno te, na których wystąpiła susza, jak i te bez strat.

Powyżej listy działek znajduje się także rozwijane menu **FILTRUJ**, za pomocą którego możesz zawęzić listę przeglądanych działek/upraw.

W prawym dolnym rogu znajdują się przyciski do zmiany **liczby wyświetlanych wierszy** na ekranie. W przypadku dużej liczby działek będą one wyświetlone na kilku stronach, które możesz przeglądać za pomocą **strzałek** na dole ekranu.

UWAGA – opcje te są dostępne na każdym poziomie rozpisywania upraw, gdzie znajduje się lista.

Zgłoś szkodę rolniczą

[< Powrót](#)

Twoje działki i uprawy

Z systemu eWniosekPlus zostały zaimportowane Twoje działki rolne i uprawy.
Działki rolne oznaczone symbolem  wymagają wyodrębnienia.

FILTRUJ ▾

Liczba elementów: 6

Działka rolna / uprawa	Gmina	Powierzchnia działki	Wyodrębniono
 Uprawa na gruntach ornych	Trzyciąż	3.97 ha	<input type="radio"/> 0 % upraw: 0 (0.00 ha)
 Uprawa mieszana_	Trzyciąż	3.65 ha	<input type="radio"/> 0 % upraw: 0 (0.00 ha)
 Mieszanka_1	Trzyciąż	1.75 ha	<input type="radio"/> 0 % upraw: 0 (0.00 ha)
 kukurydza na ziarno	Swarzędz	20.27 ha	zarejestruj suszę
 TUZ C	Drawsko Pomorskie	24.42 ha	<input type="radio"/> 0 % upraw: 0 (0.00 ha)
 pszenica ozima	Trzyciąż	3.04 ha	<input type="radio"/> 0 % upraw: 0 (0.00 ha)

Źródło danych: Agencja Restrukturyzacji i Modernizacji Rolnictwa, portal eWniosekPlus. Import z dnia: 2020.06.30 14:49 [Importuj ponownie](#)


< 1 z 1 >

Liczba wierszy: 10 25 50

Zgłoś szkodę rolniczą

[< Powrót](#)

Twoje działki i uprawy

Z systemu eWniosekPlus zostały zaimportowane Twoje działki rolne i uprawy.
Działki rolne oznaczone symbolem  wymagają wyodrębnienia.

FILTRUJ 

Działka rolna / uprawa

Gmina

Powierzchnia od







ha

do

ha

POKAŻ

Liczba elementów: 6

Działka rolna / uprawa	Gmina	Powierzchnia działki	Wyodrębniono
 Uprawa na gruntach ornych	Trzyciąż	3.97 ha	<input type="radio"/> 0 % upraw: 0 (0.00 ha)
 Uprawa mieszana_	Trzyciąż	3.65 ha	<input type="radio"/> 0 % upraw: 0 (0.00 ha)
 Mieszanka_1	Trzyciąż	1.75 ha	<input type="radio"/> 0 % upraw: 0 (0.00 ha)
 kukurydza na ziarno	Swarzędz	20.27 ha	zarejestruj suszę
 TUZ C	Drawsko Pomorskie	24.42 ha	<input type="radio"/> 0 % upraw: 0 (0.00 ha)
 pszenica ozima	Trzyciąż	3.04 ha	<input type="radio"/> 0 % upraw: 0 (0.00 ha)


Źródło danych: Agencja Restrukturyzacji i Modernizacji Rolnictwa, portal eWniosekPlus. Import z dnia: 2020.06.30 14:49 [Importuj ponownie](#)

< 1 z 1 >

Liczba wierszy: 10 25 50

b. W ramach uzupełniania informacji o działkach i uprawach możesz mieć trzy rodzaje upraw ornych do uzupełnienia (w punkcie 1 c będą opisane łąki i pastwiska).

- Uprawa nie wymagająca wyodrębnienia – przedstawiona bez ikony , a za

to z ikoną , oznaczającą uprawę bez zarejestrowanej suszy, gminą, w której jest położona, powierzchnią działki i opcją **zarejestruj suszę** na końcu wiersza.

- Po kliknięciu w **zarejestruj suszę** pojawi się okno szczegółów uprawy.

Zgłoś szkodę rolniczą

[< Powrót](#)

Twoje działki i uprawy

Z systemu eWniosekPlus zostały zaimportowane Twoje działki rolne i uprawy.
Działki rolne oznaczone symbolem  wymagają wyodrębnienia.

FILTRUJ 

Liczba elementów: 6

Działka rolna / uprawa	Gmina	Powierzchnia działki	Wyodrębniono
 Uprawa na gruntach ornych	Trzyciąż	3.97 ha	<input type="radio"/> 0 % upraw: 0 (0.00 ha)
 Uprawa mieszana	Trzyciąż	3.65 ha	<input type="radio"/> 0 % upraw: 0 (0.00 ha)
 Mieszanka_1	Trzyciąż	1.75 ha	<input type="radio"/> 0 % upraw: 0 (0.00 ha)
 kukurydza na ziarno	Swarzędz	20.27 ha	<input checked="" type="checkbox"/> zarejestruj suszę
 TUZ C	Drawsko Pomorskie	24.42 ha	<input type="radio"/> 0 % upraw: 0 (0.00 ha)
 pszenica ozima	Trzyciąż	3.04 ha	<input type="radio"/> 0 % upraw: 0 (0.00 ha)

Źródło danych: Agencja Restrukturyzacji i Modernizacji Rolnictwa, portal eWniosekPlus. Import z dnia: 2020.06.30 14:49 Importuj ponownie


< 1 z 1 >

Liczba wierszy:

- W szczegółach uprawy domyślnie oznaczone jest **Uprawa nie została dotknięta suszą**.

Zgłoś szkodę rolniczą

Zarejestruj suszę

 * Pola obowiązkoweDziałka rolna
kukurydza na ziarnoPowierzchnia działki
20.27 haPrzyporządkowana grupa upraw
Kukurydza (sucha i wilgotna) na ziarno

Szacowana przez Ciebie wartość poniesionej szkody w wyniku suszy*

 Uprawa nie została dotknięta suszą Będziesz mógł zmienić ustawienie do momentu wysyłki

ANULUJ

ZAPISZ

- Możesz odznaczyć dane pole, co spowoduje aktywowanie pola na wpisanie **Szacowana przez Ciebie wartość poniesionej szkody w wyniku suszy** (wartość procentowa), gdzie możesz wprowadzić dane. Po aktywowaniu pola na wpisanie szacunkowej wartości procentowej strat pojawi się również opcja Dodaj zdjęcie uprawy.

Zgłoś szkodę rolniczą

Zarejestruj suszę

ⓘ * Pola obowiązkowe

Działka rolna
kukurydza na ziarno

Powierzchnia działki
20.27 ha

Przyporządkowana grupa upraw
Kukurydza (sucha i wilgotna) na ziarno

Szacowana przez Ciebie wartość poniesionej szkody w wyniku suszy*

0 %

Uprawa nie została dotknięta suszą

ⓘ Będziesz mógł zmienić ustawienie do momentu wysyłki

 Dodaj zdjęcie uprawy

ⓘ Dodanie zdjęć nie jest obowiązkowe, ale może przyspieszyć i ułatwić weryfikację wniosku.

ANULUJ

ZAPISZ

- Po kliknięciu w **Dodaj zdjęcie uprawy** pojawią się pola do dodania zdjęć. Dołączyć można maksymalnie 5 plików (.jpg, .png), a każdy z nich może mieć rozmiar maksymalnie 2MB.

Zgłoś szkodę rolniczą

Zarejestruj suszę

* Pola obowiązkowe

Działka rolna
kukurydza na ziarno

Powierzchnia działki
20.27 ha

Przyporządkowana grupa upraw
Kukurydza (sucha i wilgotna) na ziarno

Szacowana przez Ciebie wartość poniesionej szkody w wyniku suszy*

0 %

Uprawa nie została dotknięta suszą

Będziesz mógł zmienić ustawienie do momentu wysyłki

Zdjęcie uprawy dotkniętej suszą

Dodanie zdjęć nie jest obowiązkowe, ale może przyspieszyć i ułatwić weryfikację wniosku.




Przeciągnij i upuść pliki na to pole albo załaduj z dysku

DODAJ PLIK

Dopuszczalne formaty plików: .jpg, .png
Maksymalny rozmiar: 2 MB
Maksymalna liczba zdjęć: 5

ANULUJ

ZAPISZ

- Jeżeli oznaczysz, że **Uprawa nie została dotknięta suszą** lub uzupełnisz Szacowana przez Ciebie wartość poniesionej szkody w wyniku suszy, pojawi się aktywny przycisk **ZAPISZ**. Dodanie zdjęcia nie jest obowiązkowe.
- Po tym, jak zarejestrujesz suszę, zmieni się ikona przy tym wierszu na , a obok pojawi się informacja o szacowanej wartości strat oraz czy do tej uprawy dodano zdjęcia  czy też nie .

Na końcu wiersza znajdziesz opcję **edytuj** – możesz edytować dane do momentu podpisania i wysyłki wniosku.

Zgłoś szkodę rolniczą

[< Powrót](#)

Twoje działki i uprawy

Z systemu eWniosekPlus zostały zaimportowane Twoje działki rolne i uprawy. Działki rolne oznaczone symbolem wymagają wyodrębnienia.

FILTRUJ

Liczba elementów: 6

Działka rolna / uprawa	Gmina	Powierzchnia działki	Wyodrębniono
Uprawa na gruntach ornych	Trzyciąż	3.97 ha	<input type="radio"/> 0 % upraw: 0 (0.00 ha)
Uprawa mieszana_	Trzyciąż	3.65 ha	<input type="radio"/> 0 % upraw: 0 (0.00 ha)
Mieszanka_1	Trzyciąż	1.75 ha	<input type="radio"/> 0 % upraw: 0 (0.00 ha)
TUZ C	Drawsko Pomorskie	24.42 ha	<input type="radio"/> 0 % upraw: 0 (0.00 ha)
pszenica ozima	Trzyciąż	3.04 ha	<input type="radio"/> 0 % upraw: 0 (0.00 ha)
kukurydza na ziarno / Kukurydza (sucha i wilgotna) na ziarno 50 %	Swarzędz	20.27 ha	edytuj

 Źródło danych: Agencja Restrukturyzacji i Modernizacji Rolnictwa, portal eWniosekPlus. Import z dnia: 2020.06.30 14:49 [Importuj ponownie](#)

< 1 z 1 >

 Liczba wierszy:

- **Uprawa wymagająca wyodrębnienia grup upraw** – przedstawiona jest z ikoną , gminą, w której jest położona, powierzchnią działki i informacją o stanie wyodrębniania: procencie całej działki, który został wyodrębniony, ilości upraw i powierzchni wyodrębnionych upraw.

Zgłoś szkodę rolniczą

[< Powrót](#)

Twoje działki i uprawy

Z systemu eWniosekPlus zostały zaimportowane Twoje działki rolne i uprawy. Działki rolne oznaczone symbolem wymagają wyodrębnienia.

FILTRUJ

Liczba elementów: 6

Działka rolna / uprawa	Gmina	Powierzchnia działki	Wyodrębniono
Uprawa na gruntach ornych	Trzyciąż	3.97 ha	<input type="radio"/> 0 % upraw: 0 (0.00 ha)
Uprawa mieszana_	Trzyciąż	3.65 ha	<input type="radio"/> 0 % upraw: 0 (0.00 ha)
Mieszanka_1	Trzyciąż	1.75 ha	<input type="radio"/> 0 % upraw: 0 (0.00 ha)
TUZ C	Drawsko Pomorskie	24.42 ha	<input type="radio"/> 0 % upraw: 0 (0.00 ha)
pszenica ozima	Trzyciąż	3.04 ha	<input checked="" type="radio"/> 98 % upraw: 1 (3.00 ha)
kukurydza na ziarno / Kukurydza (sucha i wilgotna) na ziarno 50 %	Swarzędz	20.27 ha	edytuj

 Źródło danych: Agencja Restrukturyzacji i Modernizacji Rolnictwa, portal eWniosekPlus. Import z dnia: 2020.06.30 14:49 [Importuj ponownie](#)

< 1 z 1 >


 Liczba wierszy:

- Po tym, jak klikniesz w nazwę danej działki, otworzy się okno do wyodrębnienia upraw. Po otwarciu go po raz pierwszy pojawi się tam tylko wiersz z nazwą typu uprawy i opcją **wyodrębnij uprawę**.

Zgłoś szkodę rolniczą


[← Powrót](#)

Twoje działki i uprawy

Z systemu eWniosekPlus zostały zaimportowane Twoje działki rolne i uprawy. Działki rolne oznaczone symbolem  wymagają wyodrębnienia.

FILTRUJ ▾

Liczba elementów: 0

Działka rolna / uprawa	Gmina	Powierzchnia działki	Wyodrębniono	
←  pszenica ozima	Trzciąż	3.04 ha	<input type="radio"/> 0% upraw: 0	wyodrębnij uprawę

Źródło danych: Agencja Restrukturyzacji i Modernizacji Rolnictwa, portal eWniosekPlus. Import z dnia: 2020.06.30 14:49 [Importuj ponownie](#)

- Klikając **wyodrębnij uprawę**, przejdziesz do kolejnego okna, gdzie znajdziesz listę rozwijaną z **grupą upraw**.

Zgłoś szkodę rolniczą

Wyodrębnij uprawę / Zarejestruj suszę

① * Pola obowiązkowe

Działka rolna Powierzchnia działki / Pozostała powierzchnia
pszenica ozima 3.04 ha / 3.04 ha

Przyporządkuj do grupy upraw*

Grupa 

ANULUJ

ZAPISZ

- Jeżeli klikniesz w pole listy, rozwinię się zestawienie dostępnych **grup upraw** dla tej działki.

Zgłoś szkodę rolniczą

Wyodrębnij uprawę / Zarejestruj suszę

① * Pola obowiązkowe

Działka rolna
pszenica ozimaPowierzchnia działki / Pozostała powierzchnia
3.04 ha / 3.04 ha

Przyporządkuj do grupy upraw*

Grupa

Grupa

powierzchnia nieprodukcyjna
Pszenica zwyczajna ozima na ziarno
Zboża i mieszanki zbóż z innymi roślinami na zielonkę

- Po wyborze odpowiedniej **grupy upraw** zobaczysz pola do wpisania **powierzchni uprawy** (cała powierzchnia działki lub odpowiednia jej część, jeżeli jest na niej więcej grup upraw) oraz w przypadku uprawy nie wymagającej wyodrębniania – oznaczenie, że **Uprawa nie została dotknięta suszą** lub **Szacowana przez Ciebie wartość poniesionej szkody w wyniku suszy** do wpisania wartości procentowej (wtedy również możliwe jest dołączenie zdjęć).

Zgłoś szkodę rolniczą

Wyodrębnij uprawę / Zarejestruj suszę

① * Pola obowiązkowe

Działka rolna
pszenica ozimaPowierzchnia działki / Pozostała powierzchnia
3.04 ha / 3.04 ha

Przyporządkuj do grupy upraw*

Pszenica zwyczajna ozima na ziarno

Powierzchnia uprawy*

ha

Szacowana przez Ciebie wartość poniesionej szkody w wyniku suszy*

%

 Uprawa nie została dotknięta suszą

① Będziesz mógł zmienić ustawienie do momentu wysyłki

ANULUJ

ZAPISZ

- Po uzupełnieniu wymaganych danych (oznaczone symbolem *) możesz je zapisać za pomocą przycisku **ZAPISZ**; zostaniesz wówczas przekierowany do poprzedniego ekranu.

Zgłoś szkodę rolniczą

Wyodrębnij uprawę / Zarejestruj suszę

① * Pola obowiązkowe

Działka rolna Powierzchnia działki / Pozostała powierzchnia
pszenica ozima 3.04 ha / 3.04 ha

Przyporządkuj do grupy upraw*

Pszenica zwyczajna ozima na ziarno

Powierzchnia uprawy*

ha

Szacowana przez Ciebie wartość poniesionej szkody w wyniku suszy*

0

%

Uprawa nie została dotknięta suszą

① Będziesz mógł zmienić ustawienie do momentu wysyłki

 Dodaj zdjęcie uprawy

① Dodanie zdjęć nie jest obowiązkowe, ale może przyspieszyć i ułatwić weryfikację wniosku.

ANULUJ

ZAPISZ

- Po powrocie do ekranu rozpisywania działki zobaczysz już wiersz z wyodrębnioną uprawą. Masz dwie opcje w kontekście każdego wiersza – **edytuj** – kieruje Cię do szczegółów danej uprawy oraz **usuń** – usuwa cały wiersz.

Przy wierszu opisującym całą działkę widać, ile procent powierzchni zostało już wyodrębnione, ile upraw zdefiniowano. Znajdziesz również tutaj opcję **wyodrębnij uprawę**, która pozwala na utworzenie kolejnego wiersza z nową grupą upraw.

UWAGA – grupa upraw może być wykorzystana tylko jeden raz w ramach danej działki.

Zgłoś szkodę rolniczą

[< Powrót](#)

Twoje działki i uprawy

Z systemu eWniosekPlus zostały zaimportowane Twoje działki rolne i uprawy. Działki rolne oznaczone symbolem wymagają wyodrębnienia.

FILTRUJ ▾

Liczba elementów: 1

Działka rolna / uprawa	Gmina	Powierzchnia działki	Wyodrębniono
pszenica ozima	Trzyciąż	3.04 ha	<input type="radio"/> 98 % upraw: 1 wyodrębnij uprawę
pszenica ozima / Pszenica zwyczajna ozima na ziarno 50 %		3.00 ha	edytuj usuń

Źródło danych: Agencja Restrukturyzacji i Modernizacji Rolnictwa, portal eWniosekPlus. Import z dnia: 2020.06.30 14:49 [Importuj ponownie](#)

< 1 z 1 >

 Liczba wierszy:

- Z tego poziomu możesz wrócić do listy działek za pomocą **strzałki** przy nazwie typu uprawy lub do menu głównego za pomocą **< Powrót**.

Zgłoś szkodę rolniczą

[< Powrót](#)

Twoje działki i uprawy

Z systemu eWniosekPlus zostały zaimportowane Twoje działki rolne i uprawy. Działki rolne oznaczone symbolem wymagają wyodrębnienia.

FILTRUJ ▾

Liczba elementów: 1

Działka rolna / uprawa	Gmina	Powierzchnia działki	Wyodrębniono
pszenica ozima	Trzyciąż	3.04 ha	<input type="radio"/> 98 % upraw: 1 wyodrębnij uprawę
pszenica ozima / Pszenica zwyczajna ozima na ziarno 50 %		3.00 ha	edytuj usuń

Źródło danych: Agencja Restrukturyzacji i Modernizacji Rolnictwa, portal eWniosekPlus. Import z dnia: 2020.06.30 14:49 [Importuj ponownie](#)

< 1 z 1 >

 Liczba wierszy:

- **Uprawa wymagająca wyodrębnienia typów upraw i grup upraw** – przedstawiona jest z ikoną , gminą, w której jest położona, powierzchnią działki i informacją o stanie wyodrębniania: procencie całej działki, który został wyodrębniony, ilości upraw i powierzchni wyodrębnionych upraw.

Zgłoś szkodę rolniczą

[← Powrót](#)

Twoje działki i uprawy

Z systemu eWniosekPlus zostały zaimportowane Twoje działki rolne i uprawy.
Działki rolne oznaczone symbolem wymagają wyodrębnienia.

FILTRUJ ▾

Liczba elementów: 6

Działka rolna / uprawa	Gmina	Powierzchnia działki	Wyodrębniono
Uprawa na gruntach ornych	Trzciąż	3.97 ha	<input type="radio"/> 0% upraw: 0 (0.00 ha)
Uprawa mieszana_	Trzciąż	3.65 ha	<input type="radio"/> 0% upraw: 0 (0.00 ha)
Mieszanka_1	Trzciąż	1.75 ha	<input type="radio"/> 0% upraw: 0 (0.00 ha)
TUZ C	Drawsko Pomorskie	24.42 ha	<input type="radio"/> 0% upraw: 0 (0.00 ha)
pszenica ozima	Trzciąż	3.04 ha	<input checked="" type="radio"/> 98% upraw: 1 (3.00 ha)
kukurydza na ziarno / Kukurydza (sucha i wilgotna) na ziarno 50%	Swarzędz	20.27 ha	edytuj

Źródło danych: Agencja Restrukturyzacji i Modernizacji Rolnictwa, portal eWniosekPlus. Import z dnia: 2020.06.30 14:49 Importuj ponownie

< 1 z 1 >

Liczba wierszy:

- Po kliknięciu w nazwę danej działki otworzy się okno do wyodrębnienia upraw. Po otwarciu go po raz pierwszy pojawi się tam tylko wiersz z nazwą typu uprawy i opcją **wyodrębnij uprawę**.

Zgłoś szkodę rolniczą

[← Powrót](#)

Twoje działki i uprawy

Z systemu eWniosekPlus zostały zaimportowane Twoje działki rolne i uprawy.
Działki rolne oznaczone symbolem wymagają wyodrębnienia.

FILTRUJ ▾

Liczba elementów: 0

Działka rolna / uprawa	Gmina	Powierzchnia działki	Wyodrębniono
Uprawa na gruntach ornych	Trzciąż	3.97 ha	<input type="radio"/> 0% upraw: 0 wyodrębnij uprawę

Źródło danych: Agencja Restrukturyzacji i Modernizacji Rolnictwa, portal eWniosekPlus. Import z dnia: 2020.06.30 14:49 Importuj ponownie

- Klikając **wyodrębnij uprawę**, przejdziesz do kolejnego okna, gdzie znajdziesz listę rozwijaną z **typami upraw**.

Zgłoś szkodę rolniczą

Wyodrębnij uprawę / Zarejestruj suszę

① * Pola obowiązkowe

Działka rolna
Uprawa na gruntach ornych

Powierzchnia działki / Pozostała powierzchnia
3.97 ha / 3.97 ha

Wskaż typ uprawy*

Uprawa

ANULUJ

ZAPISZ

- Po kliknięciu w pole listy rozwinie się zestawienie dostępnych **typów upraw** dla tej działki. Listę możesz przewijać za pomocą suwaka po prawej stronie ekranu lub wpisać nazwę typu uprawy do wyszukiwarki na górze listy.

Zgłoś szkodę rolniczą

Wyodrębnij uprawę / Zarejestruj suszę

① * Pola obowiązkowe

Działka rolna
Uprawa na gruntach ornych

Powierzchnia działki / Pozostała powierzchnia
3.97 ha / 3.97 ha

Wskaż typ uprawy*

szukaj...

Aksamitka

anyż

arbuz

arbuz (kawon)

- Po wybraniu **typu uprawy** zobaczysz kolejną listę rozwijaną – **grupę upraw**. W taki sam sposób, jak w przypadku uprawy wymagającej wyodrębnienia grup upraw będziesz musiał wskazać odpowiednią wartość z listy.

Zgłoś szkodę rolniczą

Wyodrębnij uprawę / Zarejestruj suszę

① * Pola obowiązkowe

Działka rolna
Uprawa na gruntach ornych

Powierzchnia działki / Pozostała powierzchnia
3.97 ha / 3.97 ha

Wskaż typ uprawy*

Aksamitka

Przyporządkuj do grupy upraw*

Grupa

Grupa

Kwiaty cięte w uprawie pod osłonami wysokimi

Kwiaty cięte w uprawie polowej

Kwiaty i inne rośliny ozdobne - całe rośliny w uprawie pod osłonami wysokimi

Kwiaty i inne rośliny ozdobne - całe rośliny w uprawie polowej

Rośliny zielarskie (lecznicze, przysprawowe, aromatyczne)

- Po wybraniu odpowiedniej **grupy upraw** zobaczysz pola do wpisania powierzchni uprawy (cała powierzchnia działki lub odpowiednia jej część, jeżeli jest na niej więcej grup upraw) oraz tak, jak w przypadku uprawy nie wymagającej wyodrębniania, pojawi się oznaczenie, że **Uprawa nie została dotknięta suszą lub Szacowana przez Ciebie wartość poniesionej szkody w wyniku suszy** do wpisania wartości procentowej (wtedy również możliwe jest dołączenie zdjęć).

Zgłoś szkodę rolniczą

Wyodrębnij uprawę / Zarejestruj suszę

ⓘ * Pola obowiązkowe

Działka rolna

Powierzchnia działki / Pozostała powierzchnia

Uprawa na gruntach ornych

3.97 ha / 3.97 ha

Wskaż typ uprawy*

Aksamitka

Przyporządkuj do grupy upraw*

Kwiaty cięte w uprawie polowej

Powierzchnia uprawy*

ha

Szacowana przez Ciebie wartość poniesionej szkody w wyniku suszy*

%

Uprawa nie została dotknięta suszą

ⓘ Będziesz mógł zmienić ustawienie do momentu wysyłki

ANULUJ

ZAPISZ

- Po uzupełnieniu wymaganych danych (oznaczone symbolem *) możesz zapisać dane za pomocą przycisku **ZAPISZ** i zostaniesz wówczas przekierowany do poprzedniego ekranu.

Zgłoś szkodę rolniczą

Wyodrębnij uprawę / Zarejestruj suszę

* Pola obowiązkowe

Działka rolna
Uprawa na gruntach ornych

Powierzchnia działki / Pozostała powierzchnia
3.97 ha / 3.97 ha

Wskaż typ uprawy*

Aksamitka

Przyporządkuj do grupy upraw*

Kwiaty cięte w uprawie polowej

Powierzchnia uprawy*

ha

Szacowana przez Ciebie wartość poniesionej szkody w wyniku suszy*

0 %

Uprawa nie została dotknięta suszą

Będziesz mógł zmienić ustawienie do momentu wysyłki

 Dodaj zdjęcie uprawy

Dodanie zdjęć nie jest obowiązkowe, ale może przyspieszyć i ułatwić weryfikację wniosku.

ANULUJ

ZAPISZ

- Po powrocie do ekranu rozpisywania działki widać już wiersz z wyodrębnioną uprawą. Masz dwie opcje w kontekście każdego wiersza – **edytuj** – kieruje do szczegółów danej uprawy oraz **usuń** – usuwa cały wiersz.


Przy wierszu opisującym całą działkę widać, ile procent powierzchni zostało już wyodrębnione, ile upraw zdefiniowano. Znajduje się też opcja **wyodrębnij uprawę**, która pozwala na utworzenie kolejnego wiersza z nową grupą upraw.

UWAGA – typ uprawy i grupa upraw może być wykorzystana tylko jeden raz w ramach danej działki.

Zgłoś szkodę rolniczą





[< Powrót](#)

Twoje działki i uprawy

Z systemu eWniosekPlus zostały zaimportowane Twoje działki rolne i uprawy.
Działki rolne oznaczone symbolem  wymagają wyodrębnienia.

FILTRUJ ▾

Liczba elementów: 1

Działka rolna / uprawa	Gmina	Powierzchnia działki	Wyodrębniono
  Uprawa na gruntach ornych	Trzyciąż	3.97 ha	<input checked="" type="radio"/> 75 % upraw: 1 wyodrębnij uprawę
 Aksamitka / Kwiaty cięte w uprawie polowej 50 % 		3.00 ha	edytuj usuń

Źródło danych: Agencja Restrukturyzacji i Modernizacji Rolnictwa, portal eWniosekPlus. Import z dnia: 2020.06.30 14:49 [Importuj ponownie](#)

< 1 z 1 >


Liczba wierszy:

- Z tego poziomu możesz wrócić do listy działek za pomocą **strzałki** przy nazwie typu uprawy lub do menu głównego za pomocą **< Powrót**.

Zgłoś szkodę rolniczą





[< Powrót](#)

Twoje działki i uprawy

Z systemu eWniosekPlus zostały zaimportowane Twoje działki rolne i uprawy.
Działki rolne oznaczone symbolem  wymagają wyodrębnienia.

FILTRUJ ▾

Liczba elementów: 1

Działka rolna / uprawa	Gmina	Powierzchnia działki	Wyodrębniono
  Uprawa na gruntach ornych	Trzyciąż	3.97 ha	<input checked="" type="radio"/> 75 % upraw: 1 wyodrębnij uprawę
 Aksamitka / Kwiaty cięte w uprawie polowej 50 % 		3.00 ha	edytuj usuń

Źródło danych: Agencja Restrukturyzacji i Modernizacji Rolnictwa, portal eWniosekPlus. Import z dnia: 2020.06.30 14:49 [Importuj ponownie](#)

< 1 z 1 >

Liczba wierszy:

- c. Możesz mieć także do rozpisania uprawy, które mogą być **łąką** lub **pastwiskiem**. Proces wyodrębniania upraw i wyboru typów oraz grup uprawy wygląda tak samo, jak w przypadku upraw ornych, jednak do uzupełnienia będą dodatkowe pola:
- Wskazujesz czy dana uprawa została dotknięta suszą – jeżeli pole **Uprawa nie została dotknięta suszą** pozostaje oznaczone, to do uzupełnienia jest tylko pole **Powierzchnia uprawy** – tak jak w przypadku upraw ornych.

Zgłoś szkodę rolniczą

Wyodrębnij uprawę / Zarejestruj suszę

ⓘ * Pola obowiązkowe

Działka rolna Powierzchnia działki / Pozostała powierzchnia
Uprawa mieszana_ 3.65 ha / 3.65 ha

Wskaż typ uprawy*
mieszanka wieloletnia traw ▼
Przyporządkuj do grupy upraw*
Trawy w uprawie polowej na zielonkę ▼

Powierzchnia uprawy*
3 ha

<input checked="" type="checkbox"/> Uprawa nie została dotknięta suszą
--

ⓘ Będziesz mógł zmienić ustawienie do momentu wysyłki

[ANULUJ](#) [ZAPISZ](#)

- Jeżeli odznaczysz pole **Uprawa nie została dotknięta suszą**, to pojawią Ci się dodatkowe pola do określenia przeznaczenia uprawy **Łąka** lub **Pastwisko**.

Zgłoś szkodę rolniczą

Wyodrębnij uprawę / Zarejestruj suszę

ⓘ * Pola obowiązkowe

Działka rolna
Uprawa mieszana_ Powierzchnia działki / Pozostała powierzchnia
3.65 ha / 3.65 ha

Wskaż typ uprawy*

mieszanka wieloletnia traw

Przyporządkuj do grupy upraw*

Trawy w uprawie polowej na zielonkę

Powierzchnia uprawy*

3 ha

Uprawa nie została dotknięta suszą

ⓘ Będziesz mógł zmienić ustawienie do momentu wysyłki

Łąka Pastwisko

 Dodaj zdjęcie uprawy

ⓘ Dodanie zdjęć nie jest obowiązkowe, ale może przyspieszyć i ułatwić weryfikację wniosku.

ANULUJ

ZAPISZ

- Po wyborze **Łąka** pojawi się lista rozwijana **Określ kośność łąki**, po kliknięciu w którą pokażą się wartości do wyboru określające **kośność łąki**.

Zgłoś szkodę rolniczą 2022

Wyodrębnij uprawę / Zarejestruj suszę

* Pola obowiązkowe

Działka rolna: Uprawa mieszana jara
Powierzchnia działki / Pozostała powierzchnia: 1.00 ha / 1.00 ha

Wskaż typ uprawy*

mieszanka wieloletnia traw

Przyporządkuj do grupy upraw*

Trawy w uprawie polowej na zielonkę

Powierzchnia uprawy*

1

ha

Uprawa nie została dotknięta suszą

Będziesz mógł zmienić ustawienie do momentu wysyłki

Łąka

Pastwisko

Określ kośność łąki*

wybierz

wybierz

łąka jednokośna

łąka dwukośna

łąka trójkośna

- Wybór **kośności łąki** powoduje pojawienie się pól **Oznacz którego pokosu dotyczy szkoda w wyniku suszy**. Możesz dokonać tu wielokrotnego wyboru, ale co najmniej jedna wartość powinna być zaznaczona.

Po zaznaczeniu odpowiednich **pokosów** pojawią się pola (oddzielne dla każdego pokosu) do wpisania **Szacowana przez Ciebie wartość poniesionej szkody w wyniku suszy** – procentowa wartość.

Możliwe jest też dodanie zdjęć uprawy za pomocą **Dodaj zdjęcie uprawy**.

Zgłoś szkodę rolniczą

Wyodrębnij uprawę / Zarejestruj suszę

① * Pola obowiązkowe

Działka rolna Powierzchnia działki / Pozostała powierzchnia
Uprawa mieszana_ **3.65 ha / 3.65 ha**

Wskaż typ uprawy*

mieszanka wieloletnia traw

Przyporządkuj do grupy upraw*

Trawy w uprawie polowej na zielonkę

Powierzchnia uprawy*

3

ha

Uprawa nie została dotknięta suszą

① Będziesz mógł zmienić ustawienie do momentu wysyłki

Łąka Pastwisko

Określ kośność łąki*

łąka trójkośna

Oznacz którego pokosu dotyczy szkoda w wyniku suszy*

Pierwszy pokos

Szacowana przez Ciebie wartość poniesionej szkody w wyniku suszy*

0

%

Drugi pokos

Trzeci pokos

 Dodaj zdjęcie uprawy

① Dodanie zdjęć nie jest obowiązkowe, ale może przyspieszyć i ułatwić weryfikację wniosku.

ANULUJ

ZAPISZ

- Po uzupełnieniu wymaganych danych (oznaczone symbolem *) możesz zapisać dane za pomocą przycisku **ZAPISZ** i zostaniesz wówczas przekierowany do poprzedniego ekranu.
- Po wyborze **Pastwisko** pojawią się od razu pola do określenia, której rotacji dotyczy szkoda.

- Możesz dokonać tu wielokrotnego wyboru, ale co najmniej jedna wartość powinna być zaznaczona.
Po zaznaczeniu odpowiednich **rotacji** pojawią się pola (oddzielne dla każdej rotacji) do wpisania **Szacowana przez Ciebie wartość poniesionej szkody w wyniku suszy** – procentowa wartość.
Możliwe jest też dodanie zdjęć uprawy za pomocą **Dodaj zdjęcie uprawy**.

Zgłoś szkodę rolniczą

Wyodrębnij uprawę / Zarejestruj suszę

i * Pola obowiązkowe

Działka rolna Powierzchnia działki / Pozostała powierzchnia
Uprawa mieszana_ 3.65 ha / 3.65 ha

Wskaż typ uprawy*

mieszanka wieloletnia traw

Przyporządkuj do grupy upraw*

Trawy w uprawie polowej na zielonkę

Powierzchnia uprawy*

3 ha

Uprawa nie została dotknięta suszą

i Będziesz mógł zmienić ustawienie do momentu wysyłki

Łąka Pastwisko

Oznacz której rotacji dotyczy szkoda w wyniku suszy*

Pierwsza rotacja

Szacowana przez Ciebie wartość poniesionej szkody w wyniku suszy*

0 %

Druga rotacja

Trzecia rotacja

 Dodaj zdjęcie uprawy

i Dodanie zdjęć nie jest obowiązkowe, ale może przyspieszyć i ułatwić weryfikację wniosku.

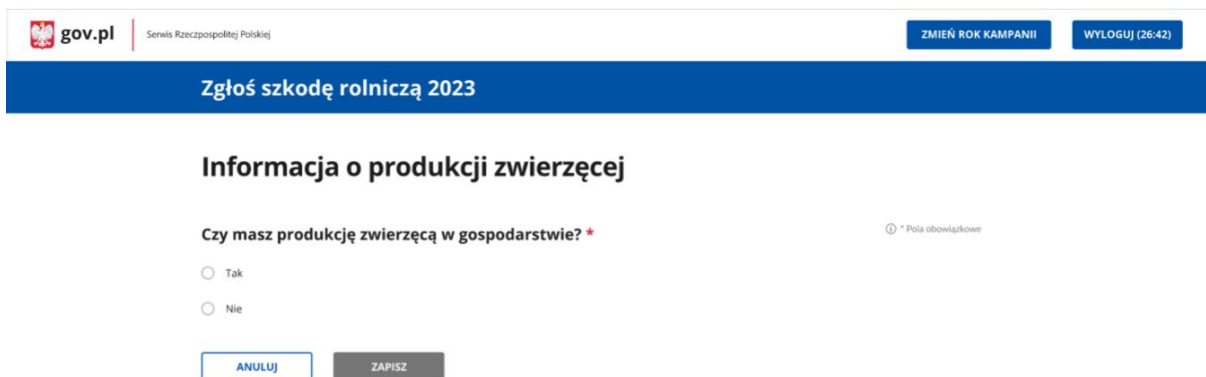
ANULUJ

ZAPISZ

- Po uzupełnieniu wymaganych danych (oznaczone symbolem *) możesz zapisać dane za pomocą przycisku **ZAPISZ** i zostaniesz wówczas przekierowany do poprzedniego ekranu.

2. Informacje o produkcji zwierzęcej

- a. Deklarujesz, zgodnie z treścią oświadczenia, czy posiadasz produkcję zwierzęcą w gospodarstwie.



gov.pl Serwis Rzeczypospolitej Polskiej ZMIENŃ ROK KAMPANII WYLOGUJ (26:42)

Zgłoś szkodę rolniczą 2023

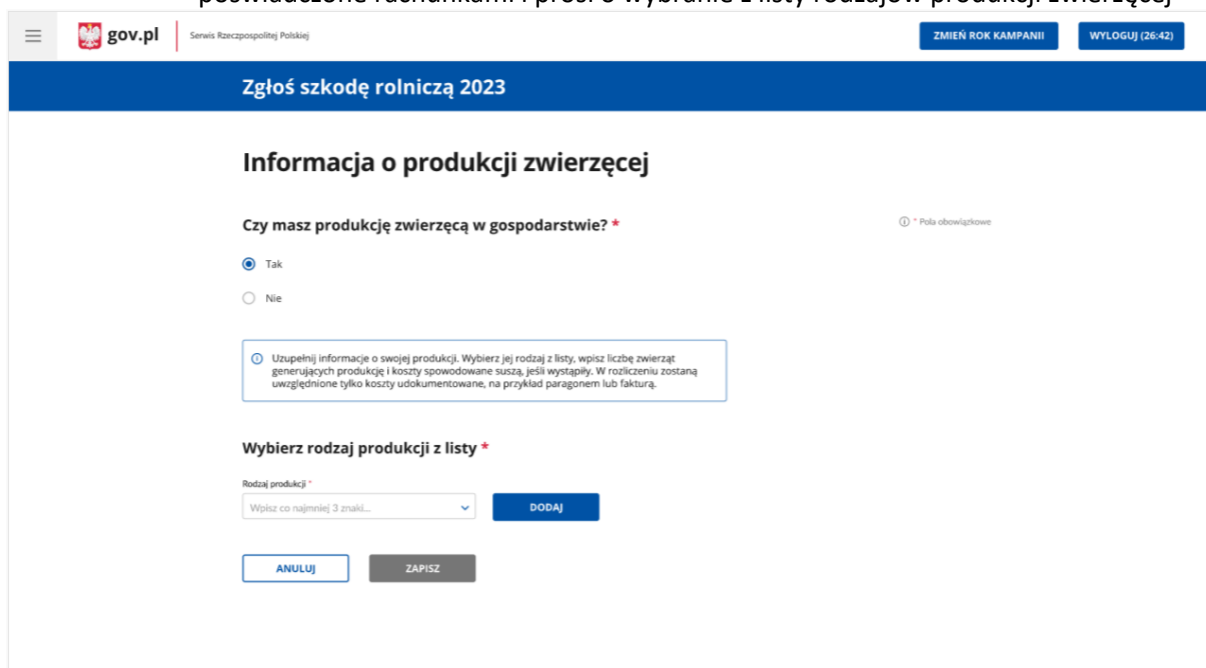
Informacja o produkcji zwierzęcej

Czy masz produkcję zwierzęcą w gospodarstwie? * ⓘ * Pola obowiązkowe

Tak
 Nie

ANULUJ ZAPISZ

- b. Wybierz "Tak"
- c. System wyświetla informacje, że w rozliczeniu zostaną uwzględnione jedynie koszty poświadczane rachunkami i prosi o wybranie z listy rodzajów produkcji zwierzęcej



gov.pl Serwis Rzeczypospolitej Polskiej ZMIENŃ ROK KAMPANII WYLOGUJ (26:42)

Zgłoś szkodę rolniczą 2023

Informacja o produkcji zwierzęcej

Czy masz produkcję zwierzęcą w gospodarstwie? * ⓘ * Pola obowiązkowe

Tak
 Nie

ⓘ Uzupełnij informacje o swojej produkcji. Wybierz jej rodzaj z listy, wpisz liczbę zwierząt generujących produkcję i koszty spowodowane suszą, jeśli wystąpiły. W rozliczeniu zostaną uwzględnione tylko koszty udokumentowane, na przykład paragonem lub fakturą.

Wybierz rodzaj produkcji z listy *

Rodzaj produkcji *
Wpisz co najmniej 3 znaki... DODAJ

ANULUJ ZAPISZ

- d. Wybierz z listy rodzaje swojej produkcji zwierzęcej (np. 'cielęta do opasu' i 'jaja wylęgowe kurze')
- e. System prosi o podanie dla wszystkich wybranych rodzajów produkcji zwierzęcej ilości zwierząt i dodatkowych poniesionych kosztów oraz dołączenia dokumentów poświadczających koszty

Wybierz rodzaj produkcji z listy *

Rodzaj produkcji *

Wpisz co najmniej 3 znaki...

DODAJ

Twoja produkcja *

Lp.	Produkcja zwierzęca	Liczba zwierząt generujących produkcję	Koszty spowodowane suszą	Akcja
1.	Cielęta do opasu poniżej 6 mies.	<input type="text" value="10"/> szt.	<input type="text" value="200"/> zł	Usuń
2.	Jaja wylęgowe kurcze	<input type="text" value="Wpisz liczbę"/> szt.	<input type="text" value="Wpisz kwotę"/> zł	Usuń

- 1) W polu „liczba zwierząt” wpisz liczbę macior
- 2) W polu „liczba zwierząt” wpisz liczbę zwierząt produkujących mleko
- 3) W polu „liczba zwierząt” wpisz liczbę sztuk drobia niezłoznego
- 4) W polu „liczba zwierząt” wpisz liczbę owiec
- 5) W polu „liczba zwierząt” wpisz liczbę rodzin pszczołoch

Dodaj dokumenty *

Dodaj dokumenty potwierdzające poniesione koszty, na przykład paragony lub faktury, albo ich skany.

Przeciągnij i upuść pliki tutaj lub kliknij

DODAJ PLIKI

Dopuszczalny format plików: .pdf, .txt, .jpg, .png, .doc
 Maksymalny rozmiar plików: 2 MB
 Maksymalna liczba plików: 20

ANULUJ **ZAPISZ**

- f. Podaj dla każdego z wybranych rodzajów produkcji ilość zwierząt oraz dodatkowo poniesione koszty, opcjonalnie dołącz pliki i kliknij przycisk **ZAPISZ**
- g. System zamyka sekcję i powraca do panelu wniosku z sekcją widoczną jako wypełniona.
- h. **Alt 3a** (dostępna też w następnych krokach) Rolnik rezygnuje z wypełniania sekcji przyciskiem Anuluj - automatyczny powrót do panelu wniosku z sekcją widoczną jako niewypełniona.
- i. **Alt 3b** Rolnik zaznacza "Nie" w „Czy masz produkcję zwierzęcą w gospodarstwie” i klika przycisk **ZAPISZ** - system zamyka sekcję i powraca do panelu wniosku z sekcją widoczną jako wypełniona.

3. Informacje o ubezpieczeniu

- a. Deklarujesz, zgodnie z treścią oświadczenia, czy Twoje gospodarstwo było ubezpieczone w dniu wystąpienia szkód.

Zgłoś szkodę rolniczą
Informacje o ubezpieczeniu

① * Pola obowiązkowe

Czy Twoje gospodarstwo jest lub było ubezpieczone?*

- Tak, w dniu wystąpienia szkód posiadałem/am ubezpieczenie co najmniej 50% powierzchni upraw rolnych w gospodarstwie rolnym, z wyłączeniem wieloletnich użytków zielonych, od co najmniej jednego ryzyka: suszy, powodzi, huraganu, deszczu nawalnego, gradu, ujemnych skutków przezimowania lub przymrozków wiosennych.
- Nie

ANULUJ **ZAPISZ**

- b. Jeżeli zaznaczysz **Tak**, to pojawi się dodatkowe pole, gdzie możliwe będzie dodanie skanu polisy potwierdzającej fakt ubezpieczenia (wymagane). Dołączyć można

maksymalnie 5 plików (.jpg, .png, .pdf), a każdy z nich może mieć rozmiar maksymalnie 2MB.

- c. Po dodaniu co najmniej jednego pliku przycisk **ZAPISZ** będzie aktywny; po jego wciśnięciu system zapisze wprowadzone dane oraz dołączy plik do wniosku i wyświetli ponownie menu główne.

Zgłoś szkodę rolniczą

Informacje o ubezpieczeniu

ⓘ * Pola obowiązkowe

Czy Twoje gospodarstwo jest lub było ubezpieczone?*

Tak, w dniu wystąpienia szkód posiadałem/am ubezpieczenie co najmniej 50% powierzchni upraw rolnych w gospodarstwie rolnym, z wyłączeniem wieloletnich użytków zielonych, od co najmniej jednego ryzyka: suszy, powodzi, huraganu, deszczu nawalnego, gradu, ujemnych skutków przezimowania lub przymrozków wiosennych.

Nie

Polisa ubezpieczeniowa*

Dodaj skan polisy

Przecignij i upuść pliki na to pole albo załaduj z dysku

DODAJ PLIK

Dopuszczalne formaty plików: .jpg, .png, .pdf
Maksymalny rozmiar: 2 MB
Maksymalna liczba plików: 5

ANULUJ

ZAPISZ

4. Podgląd i wysyłka wniosku

- a. Możesz w dowolnym momencie podejrzeć wnioski.

Do podglądu można przejść za pomocą przycisku **PODGLĄD WNIOSKU** – otwiera on ekran ze zbiorem informacji wprowadzonych przez Ciebie do tej pory.

- Za pomocą **Pobierz PDF** możesz pobrać aktualnie wyświetlaną zawartość w postaci pliku PDF.
- Strzałka < **Powrót** pozwoli Ci wrócić do menu głównego.

Zgłoś szkodę rolniczą

[< Powrót](#)[Pobierz PDF](#)

Wniosek o oszacowanie szkód w wyniku suszy w gospodarstwie rolnym

Dane wnioskodawcy

Imię i nazwisko wnioskodawcy
Jan Kowalski

Numer telefonu
000000000

Nr PESEL
00000000000

Adres e-mail
test@mc.gov.pl

Dane producenta rolnego

Numer identyfikacyjny producenta rolnego
000000000

Rodzaj podmiotu
Osoba fizyczna

Imię i nazwisko
Jan Kowalski

PESEL
00000000000

- Jeżeli któraś z obowiązkowych sekcji nie jest jeszcze uzupełniona, to taka informacja i bezpośrednie przekierowanie do niej znajdzie się w podsumowaniu:

Dane producenta rolnego

Nie wypełniono tej części wniosku.

[Przejdź i wypełnij](#)

Siedziba gospodarstwa rolnego

Nie wypełniono tej części wniosku.

[Przejdź i wypełnij](#)

Informacje o uprawach i szkodach w wyniku suszy

Uprawy dotknięte suszą

Brak

Pozostałe uprawy i nieużytki

Brak

Informacje o produkcji zwierzęcej

Nie wypełniono tej części wniosku.


[Przejdź i wypełnij](#)

Informacje o ubezpieczeniu

Nie wypełniono tej części wniosku.

[Przejdź i wypełnij](#)

- Na dole ekranu będą widoczne zaznaczone już w poprzednich krokach **Oświadczenia i zgody** (szare pola) oraz oświadczenie do zaznaczenia o skutkach składania fałszywych zeznań. Przycisk **POTWIERDŹ I PRZEJDŹ DO PODPISU ELEKTRONICZNEGO** będzie aktywny dopiero po uzupełnieniu wszystkich obowiązkowych sekcji, określeniu suszy dla przynajmniej jednej uprawy oraz zaznaczeniu wszystkich wymaganych zgód i oświadczeń.
- Jeżeli w sekcji „Twoje działki i uprawy” nie została zarejestrowana susza dla żadnej z upraw, pojawi się komunikat informujący o błędzie, należy wtedy wrócić do tej sekcji, oraz zarejestrować suszę dla przynajmniej jednej uprawy, aby odblokować przycisk.

 Nie możesz wystąpić z wnioskiem, gdy nie określisz swojego poziomu suszy.

ANULUJ

POTWIERDŹ I PRZEJDŹ DO PODPISU ELEKTRONICZNEGO


UWAGA - Po wysłaniu wniosku nie będziesz miał możliwości wprowadzenia zmian ani dodania kolejnych szkód, jeśli wystąpią w tym roku.


- użytkownik nie zarejestrował żadnej suszy.

Oświadczenia i zgody

- * Niniejszym, w celu sporządzenia protokołu oszacowania wysokości i zakresu szkód, wyrażam zgodę na przetwarzanie podanych przeze mnie danych osobowych, wyszczególnionych w punktach 1 do 6 niniejszego wniosku, zgodnie z przepisami rozporządzenia Parlamentu Europejskiego i Rady (UE) 2016/679 z 27.04.2016 r. w sprawie ochrony osób fizycznych w związku z przetwarzaniem danych osobowych i w sprawie swobodnego przepływu takich danych oraz uchylenia dyrektywy 95/46/WE (Dz. Urz. UE L 119) - ogólne rozporządzenie o ochronie danych (Dz. Urz. UE L 119 z 04.05.2016, str. 1 oraz Dz. Urz. UE L 127 z 23.05.2018, str. 2). Jestem świadomy/a, że podanie danych jest dobrowolne, ale niezbędne do realizacji celu wskazanego w ich treści. Administratorem danych osobowych jest Minister Cyfryzacji, mający siedzibę w Warszawie (00-060) przy ul. Królewskiej 27. Inspektorem ochrony danych, wyznaczonym przez Ministra Cyfryzacji można się skontaktować pod adresem email: iod@mc.gov.pl
- * Wyrażam zgodę na pobranie z systemu eWnioskiPlus zgłoszonych przeze mnie na WNIOSKU O PRYZNANIE PŁATNOŚCI NA ROK 2022 w ramach wsparcia bezpośredniego oraz PROW 2014-2020 danych upraw w celu sporządzenia informacji z oszacowania wysokości i zakresu szkód.
- * Przyjmuję do wiadomości, że znane mi są skutki składania fałszywych oświadczeń wynikające z art. 297 § 1 ustawy z dnia 6 czerwca 1997 r. Kodeks karny (tj. Dz.U. z 2019 r. poz. 1950), cyt.: „§ 1. Kto, w celu uzyskania dla siebie lub kogo innego, od banku lub jednostki organizacyjnej prowadzącej podobną działalność gospodarczą na podstawie ustawy albo od organu lub instytucji dysponujących środkami publicznymi - kredytu, pożyczki pieniężnej, poręczenia, gwarancji, akredytywy, dotacji, subwencji, potwierdzenia przez bank zobowiązania wynikającego z poręczenia lub z gwarancji lub podobnego świadczenia pieniężnego na określony cel gospodarczy, instrumentu płatniczego lub zamówienia publicznego, przedkłada podrobiony, przerobiony, poświadczający nieprawdę albo nierzetelny dokument albo nierzetelne, pisemne oświadczenie dotyczące okoliczności o istotnym znaczeniu dla uzyskania wymienionego wsparcia finansowego, instrumentu płatniczego lub zamówienia, podlega karze pozbawienia wolności od 3 miesięcy do lat 5.”.

Twój wniosek jest już gotowy? Zawiera informację o wszystkich uprawach, które doznały szkody w wyniku suszy? Wyślij go do urzędu.

 **Po wysłaniu wniosku nie będziesz miał możliwości wprowadzenia zmian, ani dodania kolejnych szkód jeśli wystąpią w tym roku.**

 **Pamiętaj, żeby po podpisaniu sprawdzić, czy wniosek został wysłany i jest dostępny w twoim panelu!**

ANULUJ

POTWIERDŹ I PRZEJDŹ DO PODPISU ELEKTRONICZNEGO

- Kliknięcie w aktywny przycisk **POTWIERDŹ I PRZEJDŹ DO PODPISU ELEKTRONICZNEGO** przenosi Cię do okna **Podpisywanie dokumentu**.

- Powinieneś wybrać opcję **Podpisz podpisem zaufanym** i po pojawieniu się okna do wpisania kodu autoryzacyjnego otrzymanego SMS-em będziesz przekierowany z powrotem do aplikacji.

VANČO YAMBORAK
Konto prywatne

PROFIL ZAUFANY
AKTUALNOŚCI
POMOC
KONTAKT

Podpisywanie dokumentu

Anuluj
Podpisz podpisem zaufanym ▶

[Podpisz podpisem kwalifikowanym »](#)

Informacje o profilu zaufanym	<table style="width: 100%; border-collapse: collapse;"> <tr><td style="width: 40%;">Pierwsze imię</td><td>VANČO</td></tr> <tr><td>Drugie imię</td><td></td></tr> <tr><td>Nazwisko</td><td>YAMBORAK</td></tr> <tr><td>PESEL</td><td>37080500870</td></tr> <tr><td>Nazwa użytkownika</td><td>WEBUAT_INT_VANCO_YAMBORAK</td></tr> <tr><td>Data utworzenia</td><td>24-05-2023 12:31</td></tr> <tr><td>Data wygaśnięcia</td><td>25-05-2026 00:00</td></tr> </table>	Pierwsze imię	VANČO	Drugie imię		Nazwisko	YAMBORAK	PESEL	37080500870	Nazwa użytkownika	WEBUAT_INT_VANCO_YAMBORAK	Data utworzenia	24-05-2023 12:31	Data wygaśnięcia	25-05-2026 00:00
Pierwsze imię	VANČO														
Drugie imię															
Nazwisko	YAMBORAK														
PESEL	37080500870														
Nazwa użytkownika	WEBUAT_INT_VANCO_YAMBORAK														
Data utworzenia	24-05-2023 12:31														
Data wygaśnięcia	25-05-2026 00:00														
Informacje dodatkowe	Brak informacji dodatkowych.														
Dane dokumentu	<p>Podgląd dokumentu</p> <p>Nie udało się zwizualizować zawartości dokumentu. Aby się z nią zapoznać, możesz pobrać dokument, korzystając z przycisku poniżej.</p> <div style="text-align: center; margin-top: 5px;"> Pobierz dokument (xml) </div>														

Anuluj
Podpisz podpisem zaufanym ▶

[Podpisz podpisem kwalifikowanym »](#)

○

ver 1.16.2, date 2020-06-26 06:30:35, srv 56 env: S: INT-N Wysoki kon

testmc testmc

PROFIL ZAUFANY

Potwierdź podpisanie dokumentu

Wpisz poniżej kod autoryzacyjny, który wysłaliśmy na twój telefon

Kod autoryzacyjny z SMS-a nr 1 z dnia 01.07.2020:

Anuluj
POTWIERDŹ

fany
kwalfikow

Drugie imię

Nazwisko testmc

- Po poprawnej autoryzacji podpisu pojawi się komunikat **Sukces** w aplikacji i możliwość powrotu do **ekranu głównego**.



Zgłoś szkodę rolniczą

Wniosek o oszacowanie szkód w wyniku suszy w gospodarstwie rolnym



Sukces

Twój wniosek o oszacowanie szkód w wyniku suszy został pomyślnie wysłany do Urzędu Wojewódzkiego.

[WRÓĆ DO EKRANU GŁÓWNEGO](#)

- Po powrocie do ekranu głównego będziesz miał okno **Status sprawy**, gdzie znajdziesz komunikaty dotyczące Twojego wniosku – oddzielnie dla wniosku dotyczącego upraw i zwierząt oraz stawów i upraw trwałych, jeżeli zadeklarowałeś, że je posiadasz i dotknęła ich strata. Z tego poziomu możesz podejrzeć swój wniosek – **Podgląd wniosku**. Otworzenie podglądu umożliwi Ci także pobranie wniosku w formie pliku PDF.



Zgłoś szkodę rolniczą

Wniosek o oszacowanie szkód w wyniku suszy w gospodarstwie rolnym

Wnioskodawca

Jan Kowalski

tel. 000000000 test@mc.gov.pl

Numer identyfikacyjny producenta rolnego

000000000

Warszawa (mazowieckie)

Status sprawy



Wniosek wysłany

W dniu 2020.07.01 11:07 wniosek został wysłany do Urzędu Wojewódzkiego właściwego dla lokalizacji gospodarstwa. Jeśli masz pytania lub wątpliwości, skontaktuj się z urzędem.

[PODGLĄD WNIOSKU](#)

5. Jak wycofać wniosek

Wycofanie wniosku

Możesz wycofać wniosek i usunąć ze swojego konta dane gospodarstwa, jeśli Twój wniosek ma status „w edycji” i nie został jeszcze podpisany za pomocą Profilu Zaufanego.

Dane gospodarstwa staną się wtedy dostępne dla innego zalogowanego użytkownika, który będzie mógł je pobrać na swoje konto.

Usunięty wniosek będzie dalej widniał na liście Twoje gospodarstwa, ale będzie nieaktywny – nie możesz go podejrzeć ani edytować.

UWAGA! Jeżeli wniosek został podpisany, ale nie został jeszcze przetworzony, możesz anulować podpis. Jak to zrobić, opisano w części „Anulowanie wniosku”.

Jak wycofać wniosek?

1. Na liście Twoje gospodarstwa przy wnioskach o statusie „w edycji” w ostatniej kolumnie po prawej stronie znajduje się przycisk „**wycofaj wniosek**”.

Zgłoś szkodę rolniczą

Wnioskodawca

Jan Kowalski


tel. 000000000 test@mc.gov.pl

DODAJ NOWE GOSPODARSTWO

Twoje gospodarstwa

Status wniosku	Numer identyfikacyjny producenta rolnego	Nazwisko i imię	Gmina	Dodano szkody	Ostatnia edycja	Akcje
wysłany	123456789	*****	Drawsko (Wielkopolskie)	Tak	2020.08.06 17:05	anuluj podpis
w edycji	122456789	*****	Dębno (Zachodniopomorskie)	Tak	2020.08.06 20:29	wycofaj wniosek

2. Kliknij przycisk „wycofaj wniosek”. System otworzy okno podglądu wniosku. Na dole znajduje się oświadczenie wnioskodawcy o wycofaniu wniosku.
3. Zaznacz pole w Oświadczeniu wnioskodawcy. Po zaznaczeniu tego pola przycisk „Potwierdź i przejdź do podpisu elektronicznego” stanie się aktywny.


 **Oświadczenie wnioskodawcy**

* Oświadczam, że wycofuję wniosek o oszacowanie strat spowodowanych przez suszę, aby został on ponownie złożony przez osobę korzystającą z właściwego Profilu Zaufanego.

ANULUJ

POTWIERDŹ I PRZEJDŹ DO PODPISU ELEKTRONICZNEGO

4. Kliknij przycisk „Potwierdź i przejdź do podpisu elektronicznego”.

 **Oświadczenie wnioskodawcy**

* Oświadczam, że wycofuję wniosek o oszacowanie strat spowodowanych przez suszę, aby został on ponownie złożony przez osobę korzystającą z właściwego Profilu Zaufanego.

ANULUJ

POTWIERDŹ I PRZEJDŹ DO PODPISU ELEKTRONICZNEGO

5. System przekieruje Cię do okna podpisu cyfrowego.
6. Jeżeli poprawnie podpiszesz dokument, system wycofa wniosek i wyświetli stronę z komunikatem o sukcesie. W przypadku błędów pojawi się informacja o niepowodzeniu procesu. Kliknij przycisk „Wróć do ekranu głównego”, aby przejść do listy Twoje gospodarstwa.

**Sukces**

Twój wniosek został wycofany.

WRÓĆ DO EKRANU GŁÓWNEGO



Niepowodzenie

Twój wniosek nie został wycofany, spróbuj ponownie.

[WRÓĆ DO EKRANU GŁÓWNEGO](#)


6. Jak pobrać protokół/kalkulację ?

Jeżeli twój status wniosku to „otrzymany protokół” przejdź do wniosku naciskając Numer identyfikacji producenta rolnego

Wnioskodawca
Jan Kowalski
tel. 123456789 jan.kowalski@mail.pl

[DODAJ NOWE GOSPODARSTWO](#)

Twoje gospodarstwa

Status wniosku	Numer identyfikacyjny producenta rolnego	Nazwisko i imię	Gmina	Dodano szkody	Ostatnia edycja	Akcje
 otrzymany protokół	123456789	Jan Kowalski	Koszalin (Zachodniopomorskie)	Tak	2022.XX.XX XX:XX	-

Jeżeli twój wniosek jest zaakceptowany to wyświetli ci się możliwość pobrania protokołu.

Statusy wniosków

Wnioskodawca

Jan Kowalski

tel. 123456789 jan.kowalski@mail.pl

Numer identyfikacyjny producenta r

000000000

Koszalin (Zachodniopomorskie)

Wniosek o oszacowanie szkód w wyniku suszy w gospodarstwie rolnym

Status sprawy



Wniosek zaakceptowany

W dniu 2022.XX.XX XX:XX Twój wniosek o oszacowanie strat w uprawach rolnych został zaakceptowany.



Pobierz protokół



Pobierz zestawienie upraw



Wniosek wysłany

W dniu 2022.XX.XX XX:XX wniosek został wysłany do Urzędu Wojewódzkiego właściwego dla lokalizacji gospodarstwa. Jeśli masz pytania lub wątpliwości, skontaktuj się z urzędem.



Informacje o stratach w stawach rybnych przekazane

W dniu 2022.XX.XX XX:XX informacje o stratach w stawach rybnych zostały przyjęte przez Urząd Wojewódzki właściwy dla lokalizacji gospodarstwa i zostaną przekazane komisji, która oszacuje straty podczas wizji lokalnej w gospodarstwie. Szacowanie strat w stawach rybnych jest niezależne od wyniku szacowania strat w uprawach rolnych.



Informacje o stratach w uprawach trwałych

W dniu 2022.XX.XX XX:XX informacje o stratach w uprawach trwałych zostały przyjęte przez Urząd Wojewódzki właściwy dla lokalizacji gospodarstwa i zostaną przekazane komisji, która oszacuje straty podczas wizji lokalnej w gospodarstwie. Szacowanie strat w uprawach trwałych jest niezależne od wyniku szacowania strat w uprawach rolnych.

PODGLĄD WNIOSKU

Jeżeli twój wniosek jest odrzucony to wyświetli ci się możliwość pobrania kalkulacji.

Statusy wniosków

Wnioskodawca

Jan Kowalski

tel. 123456789 jan.kowalski@mail.pl

Numer identyfikacyjny producenta r

000000000

Koszalin (Zachodniopomorskie)

Wniosek o oszacowanie szkód w wyniku suszy w gospodarstwie rolnym

Status sprawy



Wniosek przeliczony

Szkody w Twoim gospodarstwie nie przekroczyły 30% średniej rocznej produkcji rolnej.



Pobierz kalkulację



Pobierz zestawienie upraw



Wniosek wysłany

W dniu 2022.XX.XX XX:XX wniosek został wysłany do Urzędu Wojewódzkiego właściwego dla lokalizacji gospodarstwa. Jeśli masz pytania lub wątpliwości, skontaktuj się z urzędem.



Informacje o stratach w stawach rybnych przekazane

W dniu 2022.XX.XX XX:XX informacje o stratach w stawach rybnych zostały przyjęte przez Urząd Wojewódzki właściwy dla lokalizacji gospodarstwa i zostaną przekazane komisji, która oszacuje straty podczas wizji lokalnej w gospodarstwie. Szacowanie strat w stawach rybnych jest niezależne od wyniku szacowania strat w uprawach rolnych.



Informacje o stratach w uprawach trwałych

W dniu 2022.XX.XX XX:XX informacje o stratach w uprawach trwałych zostały przyjęte przez Urząd Wojewódzki właściwy dla lokalizacji gospodarstwa i zostaną przekazane komisji, która oszacuje straty podczas wizji lokalnej w gospodarstwie. Szacowanie strat w uprawach trwałych jest niezależne od wyniku szacowania strat w uprawach rolnych.

PODGLĄD WNIOSKU